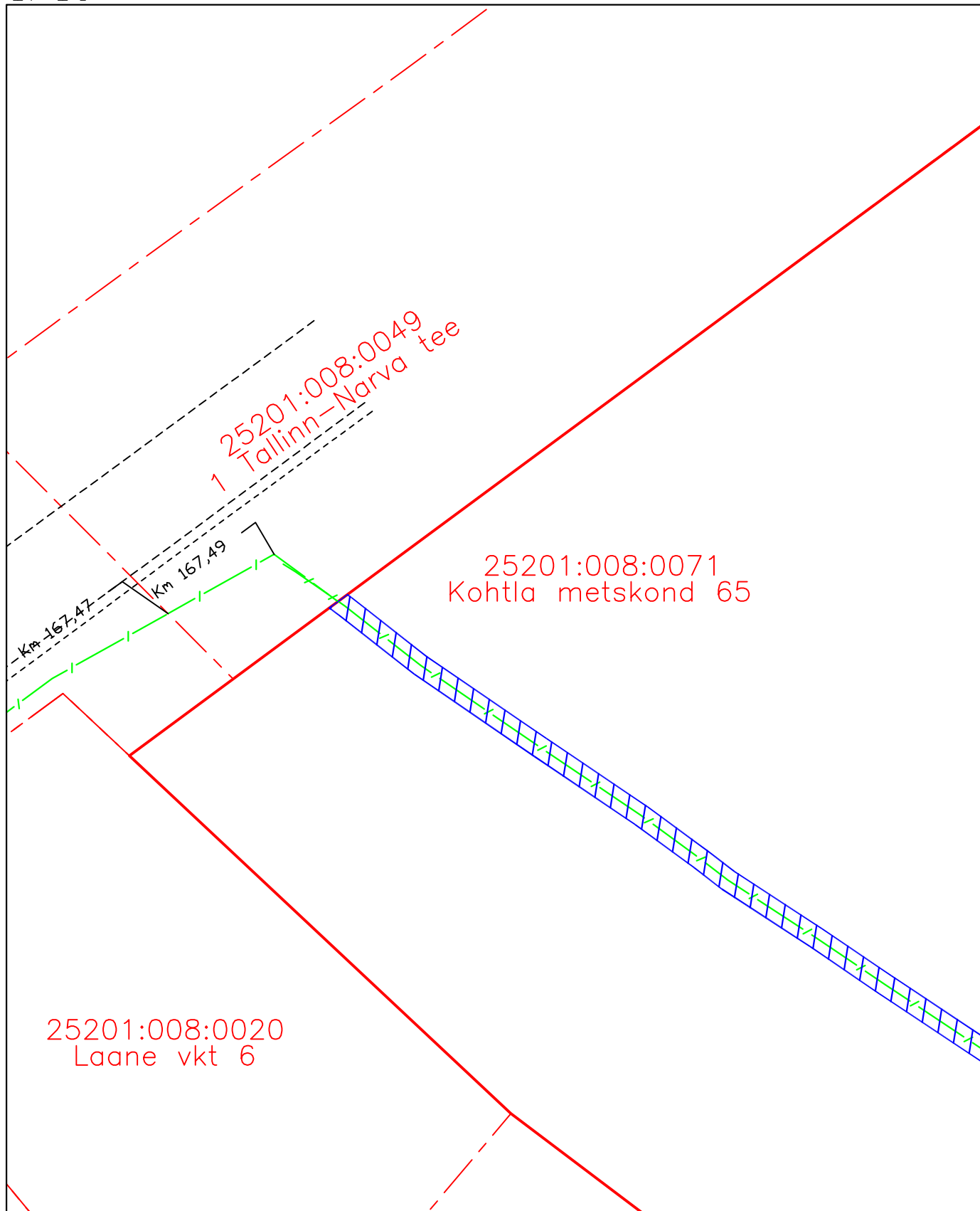


1/10



Möötkava: M 1:500
Koostaja: Kristjan Toro
Projekti nr: PF14334

— Lepingu objektiks oleva katastriüksuse piir
- - - Katastriüksuste piirid
- / - / - Projekteeritav sidemaatrass (Telia Eesti AS)
▨ Isikliku kasutusõiguse ala (1611 m2)

25201:008:0071
Kohtla metskond 65

Lepingu objektiks oleva katastriüksuse piir
Katastriüksuste piirid
Projekteeritav sidemaatrass (Telia Eesti AS)
Isikliku kasutusõiguse ala (1611 m2)

25201:008:0071
Kohtla metskond 65




Diagram illustrating the boundaries and area of the plot:


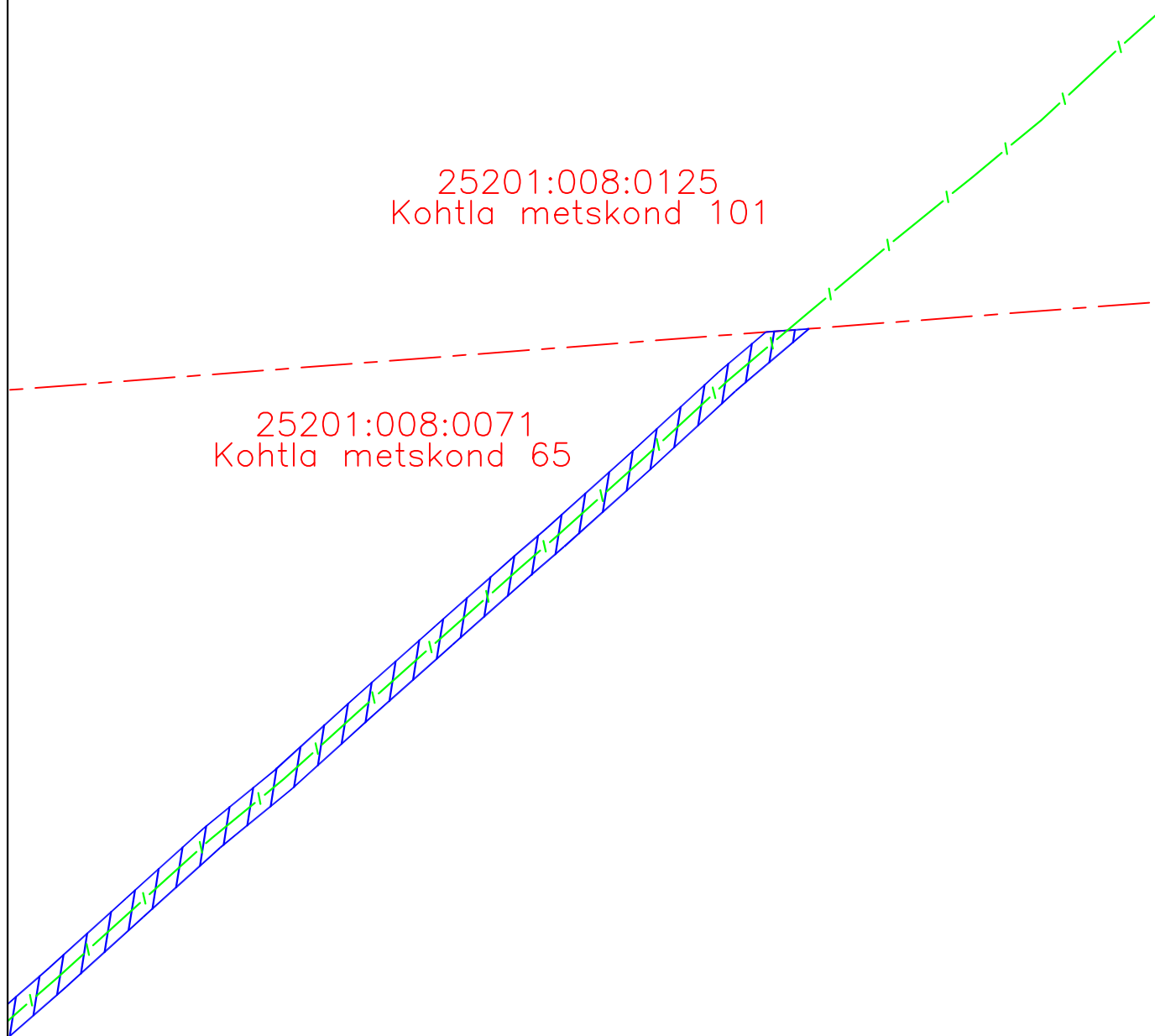
- Lepingu objektiks oleva katastriüksuse piir (Boundary of the cadastral unit for the object of agreement)
- Katastriüksuste piirid (Cadastral unit boundaries)
- Projekteeritav sidemaatrass (Telia Eesti AS) (Proposed tie matras (Telia Eesti AS))
- Isikliku kasutusõiguse ala (1611 m²) (Area of personal use right (1611 m²))


4/10

25201:008:0071
Kohtla metskond 65

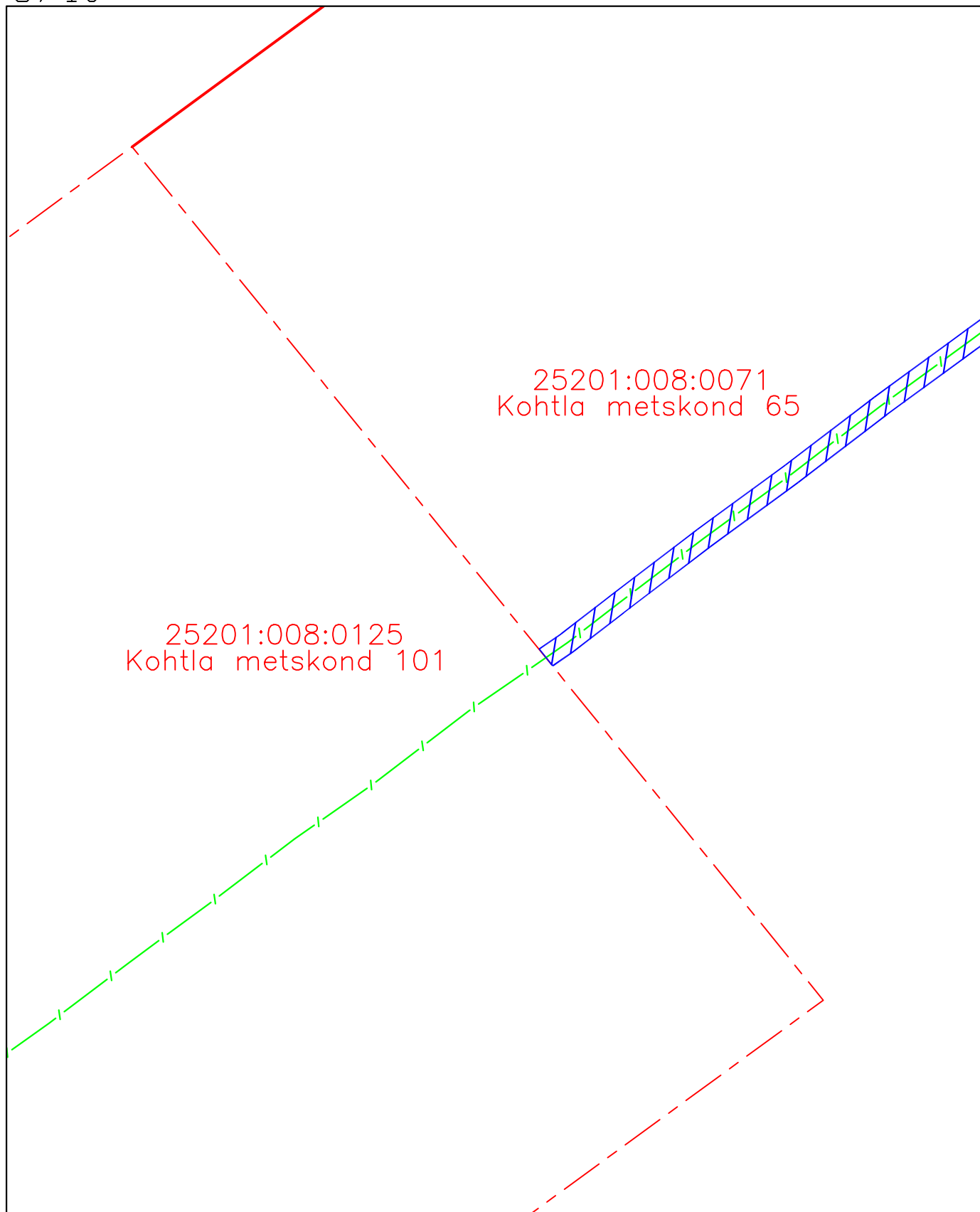
Möötkava: M 1:500
Koostaja: Kristjan Toro
Projekti nr: PF14334

- Lepingu objektiks oleva katastriüksuse piir
- - - Katastriüksuste piirid
- / - / - / - Projekteeritav sidemaatrass (Telia Eesti AS)
- Isikliku kasutusõiguse ala (1611 m²)




	Lepingu objektiks oleva katastriüksuse piir
	Katastriüksuste piirid
	Projekteeritav sidemaatrass (Telia Eesti AS)
	Isikliku kasutusõiguse ala (1611 m2)

6/10




Möötkava: M 1:500
Koostaja: Kristjan Toro
Projekti nr: PF14334





——— Lepingu objektiks oleva katastriüksuse piir
- - - - - Katastriüksuste piirid
- / - / - / - Projekteeritav sidemaatrass (Telia Eesti AS)
 Isikliku kasutusõiguse ala (1611 m²)

252
Kohtla


25201:008:0071
Kohtla metskond 65





The diagram shows a rectangular plot with a blue diagonal hatched pattern. Above the plot, there are four horizontal lines: a solid red line, a dashed red line, a green line with diagonal slashes, and a solid blue line. To the right of these lines are their respective descriptions in Estonian.

	Lepingu objektiks oleva katastriüksuse piir
	Katastriüksuste piirid
	Projekteeritav sidemaatrass (Telia Eesti AS)
	Isikliku kasutusõiguse ala (1611 m ²)

25201:008:0071
Kohtla metskond 65



	Lepingu objektiks oleva katastriüksuse piir
	Katastriüksuste piirid
	Projekteeritav sidemaatrass (Telia Eesti AS)
	Isikliku kasutusõiguse ala (1611 m ²)

9/10

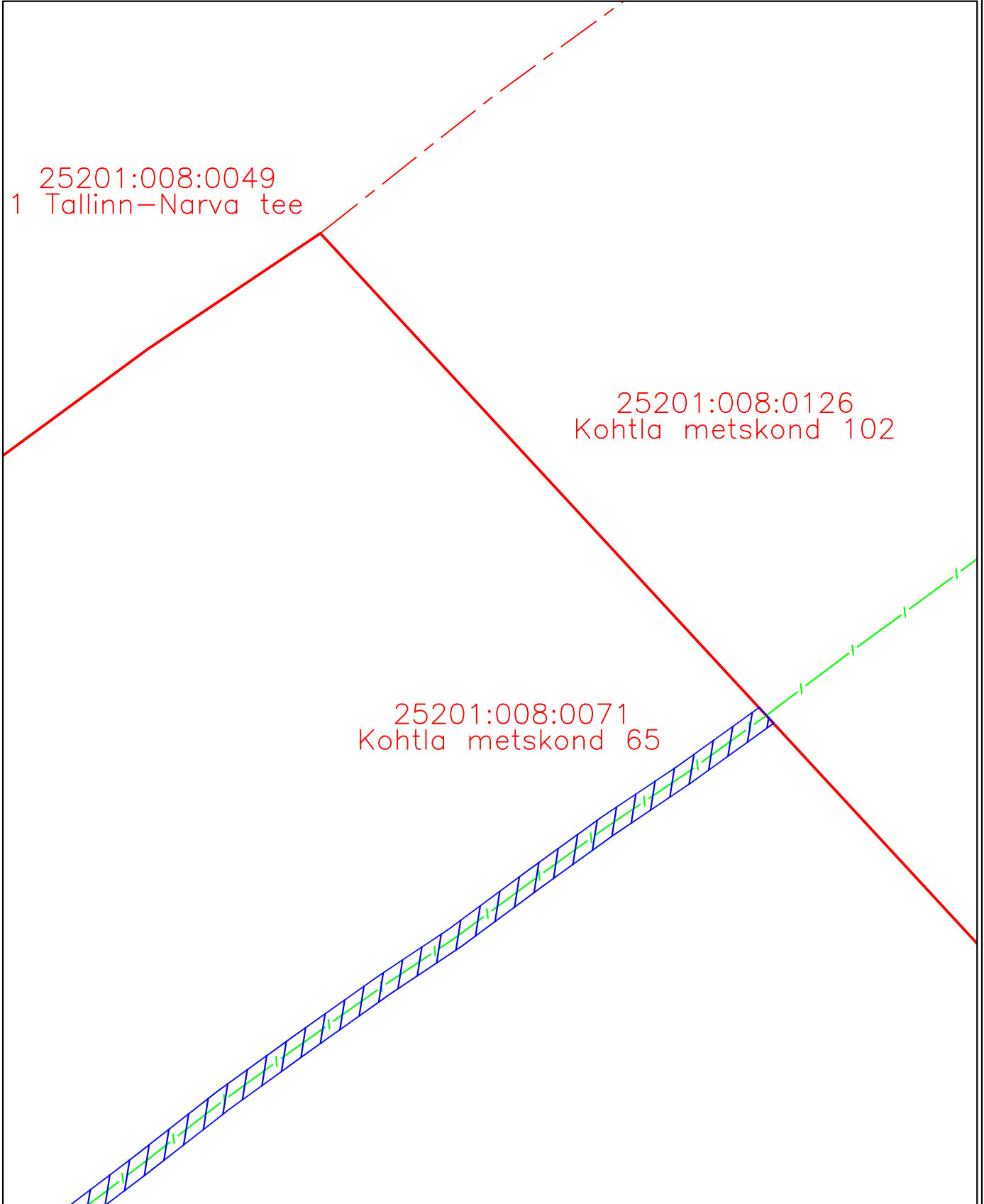
25201:008:0049
1 Tallinn–Narva tee

25201:008:0071
Kohtla metskond 65

Mõõtkava: M 1:500
Koostaja: Kristjan Toro
Projekti nr: PF14334

——— Lepingu objektiks oleva katastriüksuse piir
- - - Katastriüksuste piirid
- / - / - Projekteeritav sidemaatrass (Telia Eesti AS)
▨ Isikliku kasutusõiguse ala (1611 m²)

10/10



Mõõtkava: M 1:500
Koostaja: Kristjan Toro
Projekti nr: PF14334

- Lepingu objektiks oleva katastriüksuse piir
- - - - - Katastriüksuste piirid
- / - / - / - Projekteeritav sidemaatrass (Telia Eesti AS)
- [Hatched Box] Isikliku kasutusõiguse ala (1611 m2)